

# ÁREAS DE INFLUENCIA ESCOLAR DE GUADALAJARA



Castilla-La Mancha



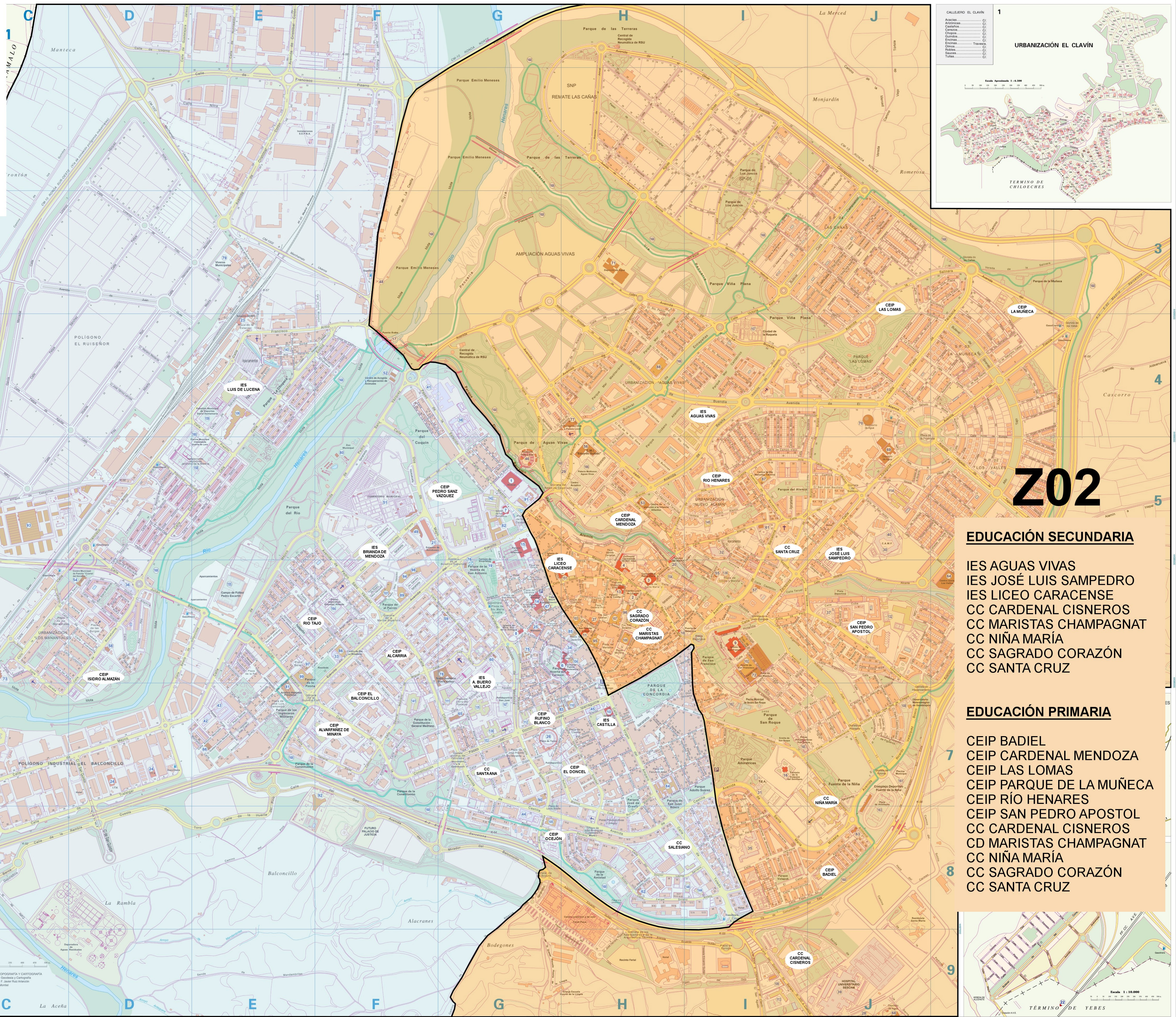
**Z01**

**EDUCACIÓN SECUNDARIA**

- IES A, BUERO VALLEJO
- IES BRIANDA DE MENDOZA
- IES CASTILLA
- IES LUIS DE LUCENA
- CC SALESIANO
- CC SANTA ANA

**EDUCACIÓN PRIMARIA**

- CEIP ALCARRIA
- CEIP ALVARFAÑEZ DE MINAYA
- CEIP BALCONCILLO
- CEIP EL DONCEL
- CEIP ISIDRO ALMAZÁN
- CEIP OCEJÓN
- CEIP PEDRO SANZ VÁZQUEZ
- CEIP RÍO TAJO
- CEIP RUFINO BLANCO
- CC SALESIANO
- CC SANTA ANA



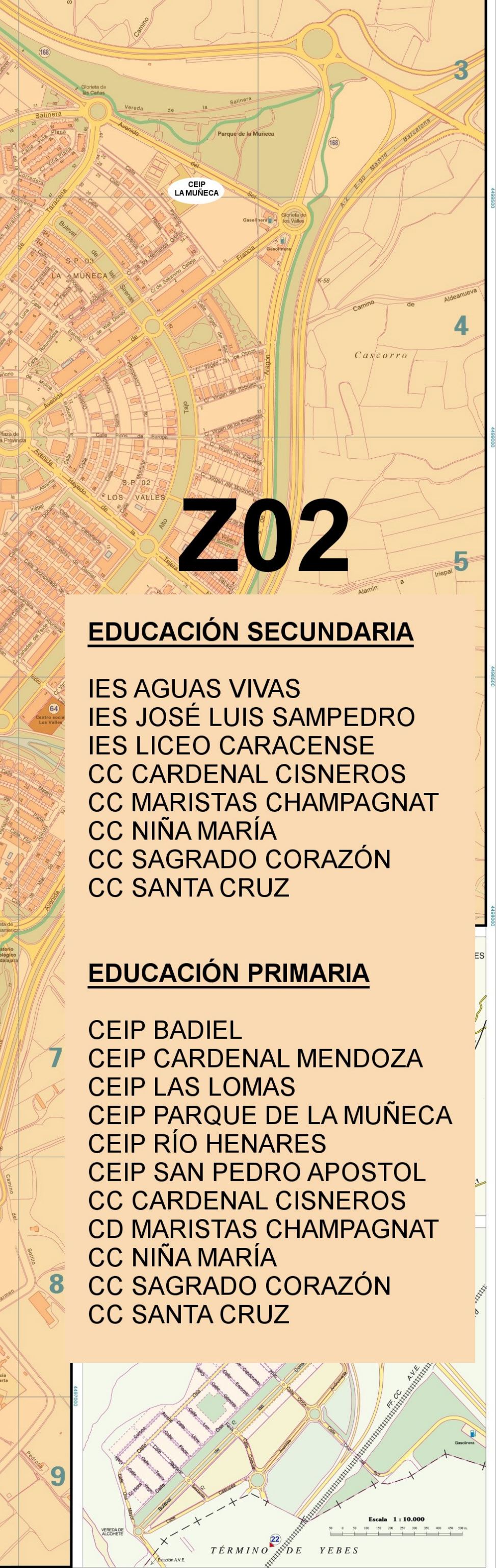
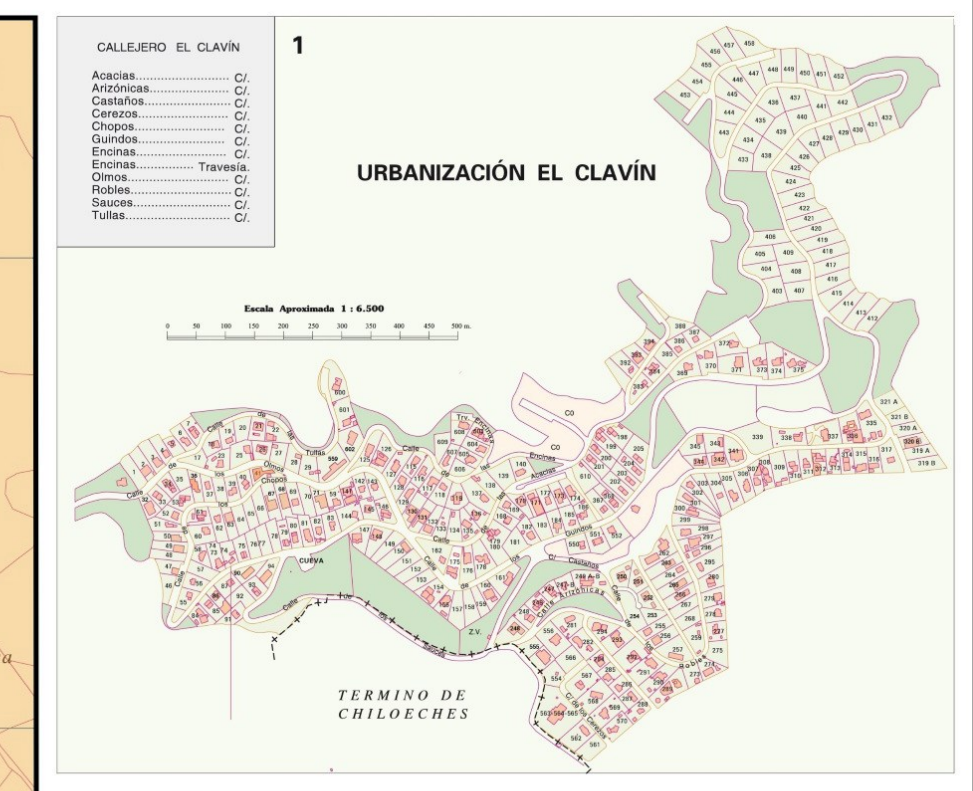
**Z02**

**EDUCACIÓN SECUNDARIA**

- IES AGUAS VIVAS
- IES JOSÉ LUIS SAMPEDERO
- IES LICEO CARACENSE
- CC CARDENAL CISNEROS
- CC MARISTAS CHAMPAGNAT
- CC NIÑA MARÍA
- CC SAGRADO CORAZÓN
- CC SANTA CRUZ

**EDUCACIÓN PRIMARIA**

- CEIP BADIEL
- CEIP CARDENAL MENDOZA
- CEIP LAS LOMAS
- CEIP PARQUE DE LA MUÑECA
- CEIP RÍO HENARES
- CEIP SAN PEDRO APOSTOL
- CC CARDENAL CISNEROS
- CD MARISTAS CHAMPAGNAT
- CC NIÑA MARÍA
- CC SAGRADO CORAZÓN
- CC SANTA CRUZ



ESCALA 1:1.000  
 © AYUNTAMIENTO DE GUADALAJARA. DEPARTAMENTO DE TOPOGRAFÍA Y CARTOGRAFÍA  
 Dirección: Rafael de la Cruz. Teléfono: 910 20 00 00. Fax: 910 20 00 00  
 Departamento: Topografía, Medida y Mapa Municipal  
 Fecha: Febrero, 2010